



ಅನುಬಂಧ

ಜಲಾನಯನ ಯೋಜನೆಗಳ ಚಟುವಟಿಕೆ/ಕಾಮಗಾರಿಗಳನ್ನು ಅಂತರ್ಜಾಲದಲ್ಲಿ ಅಳವಡಿಸಲು ಸಂಕ್ಷಿಪ್ತ ಮಾಹಿತಿ

ಯೋಜನೆಯ ಹೆಸರು:	ರಾಷ್ಟ್ರೀಯ ಕೃಷಿ ವಿಕಾಸ ಯೋಜನೆ
ವರ್ಷ:	2022-23
ಕಾಮಗಾರಿಯ/ ಚಟುವಟಿಕೆಯ ಹೆಸರು:	ಆನಂದ ಶೆಟ್ಟಿಗದ್ದೆ ಬಳಿ ಕಿಂಡಿಅಣೆಕಟ್ಟುರಚನೆ
ಕಾಮಗಾರಿ/ಚಟುವಟಿಕೆಯ ಛಾಯಾಚಿತ್ರ (photo with Lat & Long)	 <p>ಚಲಾ ಪಂಚಾಯತ್ ಉಡುಪಿ ಕೃಷಿ ಇಲಾಖೆ ಉಡುಪಿ ಕೆಆರ್ ನಂ: 399453 ಕಾಮಗಾರಿ : ಕಿಂಡಿ ಅಣೆಕಟ್ಟು ವರ್ಷ : 2022-23 ಯೋಜನೆ : R.K.V. ಕಾಮಗಾರಿ ನಂ : 399453</p> <p>Latitude: 13.400122 Longitude: 74.865366 Elevation: 18.44±77 m Accuracy: 5.4 m Azimuth: 94° (E) Pitch: -30.0° (2.7°) Time: 05-02-2023 12:52 Note: Ananda shetty Perdoor RKV</p> <p>Powered by AngleCam</p>
ಸರ್ವೆ ನಂಬರ್:	327
ಅಕ್ಷಾಂಶ ಮತ್ತು ರೇಖಾಂಶ:	13.40122, 74.865366
ಗ್ರಾಮ:	ಪೆರ್ಡೂರು
ತಾಲೂಕು:	ಉಡುಪಿ
ಜಿಲ್ಲೆ:	ಉಡುಪಿ
ಕಾಮಗಾರಿ/ ಚಟುವಟಿಕೆಯ ಅಂದಾಜು ಮೊತ್ತ (ರೂಪಾಯಿಗಳಲ್ಲಿ)	399453/-
ಕಾಮಗಾರಿ/ ಚಟುವಟಿಕೆಯ ಕುರಿತು ಸಂಕ್ಷಿಪ್ತ ವಿವರ(ಸಮುದಾಯ ಕಾಮಗಾರಿಯಾಗಿದ್ದ ರೆಂದಾಜು ನೀರು ಸಂಗ್ರಹಣೆ (Cubic Meter), ರಕ್ಷಣಾತ್ಮಕ ನೀರಾವರಿ ಪ್ರದೇಶ, ಫಲಾನುಭವಿಗಳ ಸಂಖ್ಯೆ, ವೈಯಕ್ತಿಕ ಕಾಮಗಾರಿಯಾಗಿದ್ದರೆ, ಫಲಾನುಭವಿ ಹೆಸರು, ಚಟುವಟಿಕೆಯಿಂದ ಪಡೆಯುತ್ತಿರುವ ಲಾಭ)	<p>Cubic Meter- 232.86 ರಕ್ಷಣಾತ್ಮಕ ನೀರಾವರಿ ಪ್ರದೇಶ -19.20 ಫಲಾನುಭವಿಗಳ ಸಂಖ್ಯೆ.- 10</p>


ಅನುಬಂಧ

ಜಲಾನಯನ ಯೋಜನೆಗಳ ಚಟುವಟಿಕೆ/ಕಾಮಗಾರಿಗಳನ್ನು ಅಂತರ್ಜಾಲದಲ್ಲಿ ಅಳವಡಿಸಲು ಸಂಕ್ಷಿಪ್ತ ಮಾಹಿತಿ

ಯೋಜನೆಯ ಹೆಸರು:	ರಾಷ್ಟ್ರೀಯ ಕೃಷಿ ವಿಕಾಸ ಯೋಜನೆ
ವರ್ಷ:	2022-23
ಕಾಮಗಾರಿಯ/ ಚಟುವಟಿಕೆಯ ಹೆಸರು:	ರಘು ನಾಯ್ಕಗದ್ದೆ ಬಳಿ ಕಿಂಡಿಅಣೆಕಟ್ಟುರಚನೆ
ಕಾಮಗಾರಿ/ಚಟುವಟಿಕೆಯ ಛಾಯಾಚಿತ್ರ (photo with Lat& Long)	 <p>Latitude: 13.358571 Longitude: 74.866978 Accuracy: 3100.0 m Azimuth: 326° (NW) Pitch: -23.1° (1.9°) Time: 05-04-2023 11:49 Note: Raghu naik Perdoor RKVY</p> <p>Powered by AngleCam</p>
ಸರ್ವೆ ನಂಬರ್:	193
ಅಕ್ಷಾಂಶ ಮತ್ತು ರೇಖಾಂಶ:	13.358571, 74.866978
ಗ್ರಾಮ:	ಪೆಡೂರು
ತಾಲೂಕು:	ಉಡುಪಿ
ಜಿಲ್ಲೆ:	ಉಡುಪಿ
ಕಾಮಗಾರಿ/ ಚಟುವಟಿಕೆಯ ಅಂದಾಜು ಮೊತ್ತ (ರೂಪಾಯಿಗಳಲ್ಲಿ)	499745/-
ಕಾಮಗಾರಿ/ ಚಟುವಟಿಕೆಯ ಕುರಿತು ಸಂಕ್ಷಿಪ್ತ ವಿವರ(ಸಮುದಾಯ ಕಾಮಗಾರಿಯಾಗಿದ್ದ ರೆ ಅಂದಾಜು ನೀರು ಸಂಗ್ರಹಣೆ (Cubic Meter), ರಕ್ಷಣಾತ್ಮಕ ನೀರಾವರಿ ಪ್ರದೇಶ, ಫಲಾನುಭವಿಗಳ ಸಂಖ್ಯೆ, ವೈಯಕ್ತಿಕ ಕಾಮಗಾರಿಯಾಗಿದ್ದರೆ, ಫಲಾನುಭವಿ ಹೆಸರು, ಚಟುವಟಿಕೆಯಿಂದ ಪಡೆಯುತ್ತಿರುವ ಲಾಭ)	<p>Cubic Meter- 473.90 ರಕ್ಷಣಾತ್ಮಕ ನೀರಾವರಿ ಪ್ರದೇಶ -18.30 ಫಲಾನುಭವಿಗಳ ಸಂಖ್ಯೆ.- 10</p>


ಅನುಬಂಧ

ಜಲಾನಯನ ಯೋಜನೆಗಳ ಚಟುವಟಿಕೆ/ಕಾಮಗಾರಿಗಳನ್ನು ಅಂತರ್ಜಾಲದಲ್ಲಿ ಅಳವಡಿಸಲು ಸಂಕ್ಷಿಪ್ತ ಮಾಹಿತಿ

ಯೋಜನೆಯ ಹೆಸರು:	ರಾಷ್ಟ್ರೀಯ ಕೃಷಿ ವಿಕಾಸ ಯೋಜನೆ
ವರ್ಷ:	2022-23
ಕಾಮಗಾರಿಯ/ ಚಟುವಟಿಕೆಯ ಹೆಸರು:	ಶಿವಣ್ಣ ಶೆಟ್ಟಿಗದ್ದೆ ಬಳಿ ಕಿಂಡಿಅಣೆಕಟ್ಟುರಚನೆ
ಕಾಮಗಾರಿ/ಚಟುವಟಿಕೆಯ ಛಾಯಾಚಿತ್ರ (photo with Lat& Long)	 <p>Latitude: 13.405807 Longitude: 74.874004 Elevation: 24.73±117 m Accuracy: 8.0 m Azimuth: 283° (W) Pitch: -23.5° (4.5°) Time: 04-12-2023 12:13 Note: Shivanna Shetty Perdoor</p> <p>Powered by AngleCam</p>
ಸರ್ವೆ ನಂಬರ್:	231
ಅಕ್ಷಾಂಶ ಮತ್ತು ರೇಖಾಂಶ:	13.405807, 74.874004
ಗ್ರಾಮ:	ಪೆರ್ಡೂರು
ತಾಲೂಕು:	ಉಡುಪಿ
ಜಿಲ್ಲೆ:	ಉಡುಪಿ
ಕಾಮಗಾರಿ/ ಚಟುವಟಿಕೆಯ ಅಂದಾಜು ಮೊತ್ತ (ರೂಪಾಯಿಗಳಲ್ಲಿ)	498888/-
ಕಾಮಗಾರಿ/ ಚಟುವಟಿಕೆಯ ಕುರಿತು ಸಂಕ್ಷಿಪ್ತ ವಿವರ(ಸಮುದಾಯ ಕಾಮಗಾರಿಯಾಗಿದ್ದ ರ ಅಂದಾಜು ನೀರು ಸಂಗ್ರಹಣೆ (Cubic Meter), ರಕ್ಷಣಾತ್ಮಕ ನೀರಾವರಿ ಪ್ರದೇಶ, ಫಲಾನುಭವಿಗಳ ಸಂಖ್ಯೆ, ವೈಯಕ್ತಿಕ ಕಾಮಗಾರಿಯಾಗಿದ್ದರೆ, ಫಲಾನುಭವಿ ಹೆಸರು, ಚಟುವಟಿಕೆಯಿಂದ ಪಡೆಯುತ್ತಿರುವ ಲಾಭ)	<p>Cubic Meter- 521.08 ರಕ್ಷಣಾತ್ಮಕ ನೀರಾವರಿ ಪ್ರದೇಶ -19.30 ಫಲಾನುಭವಿಗಳ ಸಂಖ್ಯೆ- 10</p>

ಅನುಬಂಧ

ಜಲಾನಯನ ಯೋಜನೆಗಳ ಚಟುವಟಿಕೆ/ಕಾಮಗಾರಿಗಳನ್ನು ಅಂತರ್ಜಾಲದಲ್ಲಿ ಅಳವಡಿಸಲು ಸಂಕ್ಷಿಪ್ತ ಮಾಹಿತಿ

ಯೋಜನೆಯ ಹೆಸರು:	ರಾಷ್ಟ್ರೀಯ ಕೃಷಿ ವಿಕಾಸ ಯೋಜನೆ
ವರ್ಷ:	2022-23
ಕಾಮಗಾರಿಯ/ ಚಟುವಟಿಕೆಯ ಹೆಸರು:	ಲಲಿತಾ ಶೆಟ್ಟಿಗದ್ದೆ ಬಳಿ ಕಿಂಡಿಅಣೆಕಟ್ಟುರಚನೆ
ಕಾಮಗಾರಿ/ಚಟುವಟಿಕೆಯ ಛಾಯಾಚಿತ್ರ (photo with Lat & Long)	 <p>Latitude: 13.397476 Longitude: 74.86736 Elevation: 26.75±18 m Accuracy: 3.0 m Azimuth: 348° (N) Pitch: -26.2° (2.2°) Time: 07-14-2023 10:18 Note: Lalitha Shetty Perdoor R.K.V. On 2022-23</p> <p>Powered by AngleCam</p>
ಸರ್ವೆ ನಂಬರ್:	239
ಅಕ್ಷಾಂಶ ಮತ್ತು ರೇಖಾಂಶ:	13.397476, 74.86736
ಗ್ರಾಮ:	ಪೆರ್ಡೂರು
ತಾಲೂಕು:	ಉಡುಪಿ
ಜಿಲ್ಲೆ:	ಉಡುಪಿ
ಕಾಮಗಾರಿ/ ಚಟುವಟಿಕೆಯ ಅಂದಾಜು ಮೊತ್ತ (ರೂಪಾಯಿಗಳಲ್ಲಿ)	417682/-
ಕಾಮಗಾರಿ/ ಚಟುವಟಿಕೆಯ ಕುರಿತು ಸಂಕ್ಷಿಪ್ತ ವಿವರ(ಸಮುದಾಯ ಕಾಮಗಾರಿಯಾಗಿದ್ದ ರ ಅಂದಾಜು ನೀರು ಸಂಗ್ರಹಣೆ (Cubic Meter), ರಕ್ಷಣಾತ್ಮಕ ನೀರಾವರಿ ಪ್ರದೇಶ, ಫಲಾನುಭವಿಗಳ ಸಂಖ್ಯೆ, ವೈಯಕ್ತಿಕ ಕಾಮಗಾರಿಯಾಗಿದ್ದರೆ, ಫಲಾನುಭವಿ ಹೆಸರು, ಚಟುವಟಿಕೆಯಿಂದ ಪಡೆಯುತ್ತಿರುವ ಲಾಭ)	<p>Cubic Meter- 375.72 ರಕ್ಷಣಾತ್ಮಕ ನೀರಾವರಿ ಪ್ರದೇಶ -20.30 ಫಲಾನುಭವಿಗಳ ಸಂಖ್ಯೆ.- 10</p>


ಅನುಬಂಧ

ಜಲಾನಯನ ಯೋಜನೆಗಳ ಚಟುವಟಿಕೆ/ ಕಾಮಗಾರಿಗಳನ್ನು ಅಂತರ್ಜಾಲದಲ್ಲಿ ಅಲವಡಿಸಲು ಸಂಕ್ಷಿಪ್ತ ಮಾಹಿತಿ

ಯೋಜನೆಯ ಹೆಸರು:	ರಾಷ್ಟ್ರೀಯ ಕೃಷಿ ವಿಕಾಸ ಯೋಜನೆ
ವರ್ಷ:	2022-23
ಕಾಮಗಾರಿಯ/ಚಟುವಟಿಕೆಯ ಹೆಸರು:	ರಟ್ಟಾಡಿ ಮೇಲ್ ಹೊಸ್ಪಾರುಜಮೀನಿನ ಬಳಿ ಕಿಂಡಿಅಣೆಕಟ್ಟುರಚನೆ
ಕಾಮಗಾರಿ/ಚಟುವಟಿಕೆಯುಭಾಯಾಚಿತ್ರ(Photo with Lat& Long)	
ಸರ್ವೆ ನಂಬು:	73
ಅಕ್ಷಾಂಶ ಮತ್ತುರೇಖಾಂಶ:	13.596911 74.915415
ಗ್ರಾಮ:	ರಟ್ಟಾಡಿ
ತಾಲ್ಲೂಕು:	ಕುಂದಾಪುರ
ಜಿಲ್ಲೆ:	ಉಡುಪಿ
ಕಾಮಗಾರಿ/ಚಟುವಟಿಕೆಯಅಂದಾಜು ಮೊತ್ತ:(ರೂಪಾಯಿಗಳಲ್ಲಿ)	411811.00
ಕಾಮಗಾರಿ/ಚಟುವಟಿಕೆಯುಕುರಿತು ಸಂಕ್ಷಿಪ್ತ ವಿವರ(ಸಮುದಾಯಕಾಮಗಾರಿಯಾಗಿದ್ದರೆಅಂದಾಜು ನೀರು ಸಂಗ್ರಹಣೆ() ರಕ್ಷಣಾತ್ಮಕ ನೀರಾವರಿ ಪ್ರದೇಶ, ಫಲಾನುಭವಿಗಳ ಸಂಖ್ಯೆ, ವೈಯಕ್ತಿಕಕಾಮಗಾರಿಯಾಗಿದ್ದರೆ ಫಲಾನುಭವಿಯ ಹೆಸರು, ಚಟುವಟಿಕೆಯಿಂದ ಪಡೆಯುತ್ತಿರುವ ಲಾಭ:	ಅಂದಾಜು ನೀರು ಸಂಗ್ರಹಣೆ: 554 ಫ.ಮೀ ರಕ್ಷಣಾತ್ಮಕ ನೀರಾವರಿ ಪ್ರದೇಶ: 12.12ಹೆ ಫಲಾನುಭವಿಗಳ ಸಂಖ್ಯೆ: 10


ಅನುಬಂಧ

ಜಲಾನಯನ ಯೋಜನೆಗಳ ಚಟುವಟಿಕೆ/ ಕಾಮಗಾರಿಗಳನ್ನು ಅಂತರ್ಜಾಲದಲ್ಲಿ ಅಲವಡಿಸಲು ಸಂಕ್ಷಿಪ್ತ ಮಾಹಿತಿ

ಯೋಜನೆಯ ಹೆಸರು:	ರಾಷ್ಟ್ರೀಯ ಕೃಷಿ ವಿಕಾಸ ಯೋಜನೆ
ವರ್ಷ:	2022-23
ಕಾಮಗಾರಿಯ/ಚಟುವಟಿಕೆಯ ಹೆಸರು:	ಸಂಪಿಗೆಯಾಡಿಜಮೀನಿನ ಬಳಿ ಕಿಂಡಿಅಣೆಕಟ್ಟುರಚನೆ
ಕಾಮಗಾರಿ/ಚಟುವಟಿಕೆಯ ಛಾಯಾಚಿತ್ರ (Photo with Lat& Long)	
ಸರ್ವೆ ನಂಬರು:	37,38
ಅಕ್ಷಾಂಶ ಮತ್ತು ರೇಖಾಂಶ:	13.622973 74.921261
ಗ್ರಾಮ:	ಉಳ್ಳೂರು-74
ತಾಲ್ಲೂಕು:	ಕುಂದಾಪುರ
ಜಿಲ್ಲೆ:	ಉಡುಪಿ
ಕಾಮಗಾರಿ/ಚಟುವಟಿಕೆಯ ಅಂದಾಜು ಮೊತ್ತ: (ರೂಪಾಯಿಗಳಲ್ಲಿ)	497867.00
ಕಾಮಗಾರಿ/ಚಟುವಟಿಕೆಯ ಕುರಿತು ಸಂಕ್ಷಿಪ್ತ ವಿವರ (ಸಮುದಾಯ ಕಾಮಗಾರಿಯಾಗಿದ್ದರೆ ಅಂದಾಜು ನೀರು ಸಂಗ್ರಹಣೆ() ರಕ್ಷಣಾತ್ಮಕ ನೀರಾವರಿ ಪ್ರದೇಶ, ಫಲಾನುಭವಿಗಳ ಸಂಖ್ಯೆ, ವೈಯಕ್ತಿಕ ಕಾಮಗಾರಿಯಾಗಿದ್ದರೆ ಫಲಾನುಭವಿಯ ಹೆಸರು, ಚಟುವಟಿಕೆಯಿಂದ ಪಡೆಯುತ್ತಿರುವ ಲಾಭ:	ಅಂದಾಜು ನೀರು ಸಂಗ್ರಹಣೆ: 730 ಫ.ಮೀ ರಕ್ಷಣಾತ್ಮಕ ನೀರಾವರಿ ಪ್ರದೇಶ: 10.82 ಹೆ ಫಲಾನುಭವಿಗಳ ಸಂಖ್ಯೆ: 10


ಅನುಬಂಧ

ಜಲಾನಯನ ಯೋಜನೆಗಳ ಚಟುವಟಿಕೆ/ ಕಾಮಗಾರಿಗಳನ್ನು ಅಂತರ್ಜಾಲದಲ್ಲಿ ಅಲವಡಿಸಲು ಸಂಕ್ಷಿಪ್ತ ಮಾಹಿತಿ

ಯೋಜನೆಯ ಹೆಸರು:	ರಾಷ್ಟ್ರೀಯ ಕೃಷಿ ವಿಕಾಸ ಯೋಜನೆ
ವರ್ಷ:	2022-23
ಕಾಮಗಾರಿಯ/ಚಟುವಟಿಕೆಯ ಹೆಸರು:	ಮೇಲ್ ಕಟ್ಟಿನಬೈಲುಜಮೀನಿನ ಬಳಿ ಕಿಂಡಿಅಣೆಕಟ್ಟುರಚನೆ
ಕಾಮಗಾರಿ/ಚಟುವಟಿಕೆಯ ಛಾಯಾಚಿತ್ರ (Photo with Lat& Long)	 <p>Latitude: 13.633823 Longitude: 74.887704 Elevation: 32.9±8 m Accuracy: 4.7 m Time: 11-30-2022 08:58 Note: kattina bail ullur vd</p> <p align="right"><i>Powered by NoteCam</i></p>
ಸರ್ವೆ ನಂಬ್ರ:	70, 75
ಅಕ್ಷಾಂಶ ಮತ್ತು ರೇಖಾಂಶ:	13.633823 74.887704
ಗ್ರಾಮ:	ಉಳ್ಳೂರು-74
ತಾಲ್ಲೂಕು:	ಕುಂದಾಪುರ
ಜಿಲ್ಲೆ:	ಉಡುಪಿ
ಕಾಮಗಾರಿ/ಚಟುವಟಿಕೆಯ ಅಂದಾಜು ಮೊತ್ತ:(ರೂಪಾಯಿಗಳಲ್ಲಿ)	499976.00
ಕಾಮಗಾರಿ/ಚಟುವಟಿಕೆಯ ಕುರಿತು ಸಂಕ್ಷಿಪ್ತ ವಿವರ(ಸಮುದಾಯ ಕಾಮಗಾರಿಯಾಗಿದ್ದರೆ ಅಂದಾಜು ನೀರು ಸಂಗ್ರಹಣೆ() ರಕ್ಷಣಾತ್ಮಕ ನೀರಾವರಿ ಪ್ರದೇಶ, ಫಲಾನುಭವಿಗಳ ಸಂಖ್ಯೆ, ವೈಯಕ್ತಿಕ ಕಾಮಗಾರಿಯಾಗಿದ್ದರೆ ಫಲಾನುಭವಿಯ ಹೆಸರು, ಚಟುವಟಿಕೆಯಿಂದ ಪಡೆಯುತ್ತಿರುವ ಲಾಭ:	<p>ಅಂದಾಜು ನೀರು ಸಂಗ್ರಹಣೆ: 820 ಫ.ಮೀ ರಕ್ಷಣಾತ್ಮಕ ನೀರಾವರಿ ಪ್ರದೇಶ: 10.50 ಹೆ ಫಲಾನುಭವಿಗಳ ಸಂಖ್ಯೆ: 10</p>


ಅನುಬಂಧ

ಜಲಾನಯನ ಯೋಜನೆಗಳ ಚಟುವಟಿಕೆ/ ಕಾಮಗಾರಿಗಳನ್ನು ಅಂತರ್ಜಾಲದಲ್ಲಿ ಅಲವಡಿಸಲು ಸಂಕ್ಷಿಪ್ತ ಮಾಹಿತಿ

ಯೋಜನೆಯ ಹೆಸರು:	ರಾಷ್ಟ್ರೀಯ ಕೃಷಿ ವಿಕಾಸ ಯೋಜನೆ
ವರ್ಷ:	2022-23
ಕಾಮಗಾರಿಯ/ಚಟುವಟಿಕೆಯ ಹೆಸರು:	ಬೆಳ್ಳಾಲ ಪುಟ್ಟನಮಕ್ಕಿಜಮೀನಿನ ಬಳಿ ಕಿಂಡಿಅಣೆಕಟ್ಟುರಚನೆ
ಕಾಮಗಾರಿ/ಚಟುವಟಿಕೆಯ ಛಾಯಾಚಿತ್ರ (Photo with Lat& Long)	
ಸರ್ವೆ ನಂಬ್ರ:	84/2ಬಿ
ಅಕ್ಷಾಂಶ ಮತ್ತು ರೇಖಾಂಶ:	13.633823 74.887704
ಗ್ರಾಮ:	ಬೆಳ್ಳಾಲ
ತಾಲ್ಲೂಕು:	ಕುಂದಾಪುರ
ಜಿಲ್ಲೆ:	ಉಡುಪಿ
ಕಾಮಗಾರಿ/ಚಟುವಟಿಕೆಯ ಅಂದಾಜು ಮೊತ್ತ: (ರೂಪಾಯಿಗಳಲ್ಲಿ)	498041.00
ಕಾಮಗಾರಿ/ಚಟುವಟಿಕೆಯ ಕುರಿತು ಸಂಕ್ಷಿಪ್ತ ವಿವರ (ಸಮುದಾಯ ಕಾಮಗಾರಿಯಾಗಿದ್ದರೆ ಅಂದಾಜು ನೀರು ಸಂಗ್ರಹಣೆ() ರಕ್ಷಣಾತ್ಮಕ ನೀರಾವರಿ ಪ್ರದೇಶ, ಫಲಾನುಭವಿಗಳ ಸಂಖ್ಯೆ, ವೈಯಕ್ತಿಕ ಕಾಮಗಾರಿಯಾಗಿದ್ದರೆ ಫಲಾನುಭವಿಯ ಹೆಸರು, ಚಟುವಟಿಕೆಯಿಂದ ಪಡೆಯುತ್ತಿರುವ ಲಾಭ:	ಅಂದಾಜು ನೀರು ಸಂಗ್ರಹಣೆ: 710 ಫ.ಮೀ ರಕ್ಷಣಾತ್ಮಕ ನೀರಾವರಿ ಪ್ರದೇಶ: 13.30 ಹೆ ಫಲಾನುಭವಿಗಳ ಸಂಖ್ಯೆ: 11


ಅನುಬಂಧ

ಜಲಾನಯನ ಯೋಜನೆಗೆ ಚಟುವಟಿಕೆ / ಕಾಮಗಾರಿಗಳನ್ನು ಅಂತರ್ಜಾಲದಲ್ಲಿ ಅಳವಡಿಸಲು ಸಂಕ್ಷಿಪ್ತ ಮಾಹಿತಿ

ಯೋಜನೆಯ ಹೆಸರು	:	ರಾಷ್ಟ್ರೀಯ ಕೃಷಿ ವಿಕಾಸ ಯೋಜನೆ -ತಡಅಣೆ
ವರ್ಷ	:	2022-23
ಕಾಮಗಾರಿಯ/ ಚಟುವಟಿಕೆಯ ಹೆಸರು	:	ಆಯರೆ ಕಿಂಡಿ ಅಣೆಕಟ್ಟು ಕೆರ್ವಾಶೆ
ಕಾಮಗಾರಿ/ ಚಟುವಟಿಕೆಯ ಛಾಯಾಚಿತ್ರ (Photo with lat & Long)	:	
ಸರ್ವೆ ನಂಬ್ರ	:	113
ಅಕ್ಷಾಂಶ ಮತ್ತು ರೇಖಾಂಶ	:	13.24.974 75.06.0795
ಗ್ರಾಮ	:	ಕೆರ್ವಾಶೆ
ತಾಲೂಕು	:	ಕಾರ್ಕಳ
ಜಿಲ್ಲೆ	:	ಉಡುಪಿ
ಕಾಮಗಾರಿ/ ಚಟುವಟಿಕೆಯ ಅಂದಾಜು ಮೊತ್ತ (ರೂಪಾಯಿಗಳಲ್ಲಿ)	:	4.49843
ಕಾಮಗಾರಿ/ ಚಟುವಟಿಕೆಯ ಕುರಿತು ಸಂಕ್ಷಿಪ್ತ ವಿವರ (ಸಮುದಾಯ ಕಾಮಗಾರಿಯಾಗಿದ್ದರೆ ಅಂದಾಜು ನೀರು ಸಂಗ್ರಹಣೆ (Cubic Meter), ರಕ್ಷಣಾತ್ಮಕ ನೀರಾವರಿ ಪ್ರದೇಶ, ಫಲಾನುಭವಿಗಳ ಸಂಖ್ಯೆ ವೈಯುಕ್ತಿಕ ಕಾಮಗಾರಿಯಾಗಿದ್ದರೆ, ಫಲಾನುಭವಿ ಹೆಸರು ಚಟುವಟಿಕೆಯಿಂದ ಪಡೆಯುತ್ತಿರುವ ಲಾಭ)	:	ಸಮುದಾಯ ಕಾಮಗಾರಿಯಾಗಿದ್ದರೆ ಅಂದಾಜು ನೀರು ಸಂಗ್ರಹಣೆ- 219.01 ಫಲಾನುಭವಿಗಳ ಸಂಖ್ಯೆ-11


ಅನುಬಂಧ

ಜಲಾನಯನ ಯೋಜನೆಗೆ ಚಟುವಟಿಕೆ / ಕಾಮಗಾರಿಗಳನ್ನು ಅಂತರ್ಜಾಲದಲ್ಲಿ ಅಳವಡಿಸಲು ಸಂಕ್ಷಿಪ್ತ ಮಾಹಿತಿ

ಯೋಜನೆಯ ಹೆಸರು	:	ರಾಷ್ಟ್ರೀಯ ಕೃಷಿ ವಿಕಾಸ ಯೋಜನೆ -ತಡೆಅಣೆ
ವರ್ಷ	:	2022-23
ಕಾಮಗಾರಿಯ/ ಚಟುವಟಿಕೆಯ ಹೆಸರು	:	ಹೊಸಮನೆ ಕಿಂಡಿ ಅಣೆಕಟ್ಟು ಕೆರ್ವಾಶೆ
ಕಾಮಗಾರಿ/ ಚಟುವಟಿಕೆಯ ಛಾಯಾಚಿತ್ರ (Photo with lat & Long)	:	
ಸರ್ವೆ ನಂಬ್ರ	:	113
ಅಕ್ಷಾಂಶ ಮತ್ತು ರೇಖಾಂಶ	:	13.24.7558 75.05.7576
ಗ್ರಾಮ	:	ಕೆರ್ವಾಶೆ
ತಾಲೂಕು	:	ಕಾರ್ಕಳ
ಜಿಲ್ಲೆ	:	ಉಡುಪಿ
ಕಾಮಗಾರಿ/ ಚಟುವಟಿಕೆಯ ಅಂದಾಜು ಮೊತ್ತ (ರೂಪಾಯಿಗಳಲ್ಲಿ)	:	4.96113
ಕಾಮಗಾರಿ/ ಚಟುವಟಿಕೆಯ ಕುರಿತು ಸಂಕ್ಷಿಪ್ತ ವಿವರ (ಸಮುದಾಯ ಕಾಮಗಾರಿಯಾಗಿದ್ದರೆ ಅಂದಾಜು ನೀರು ಸಂಗ್ರಹಣೆ (Cubic Meter), ರಕ್ಷಣಾತ್ಮಕ ನೀರಾವರಿ ಪ್ರದೇಶ, ಫಲಾನುಭವಿಗಳ ಸಂಖ್ಯೆ ವೈಯುಕ್ತಿಕ ಕಾಮಗಾರಿಯಾಗಿದ್ದರೆ, ಫಲಾನುಭವಿ ಹೆಸರು ಚಟುವಟಿಕೆಯಿಂದ ಪಡೆಯುತ್ತಿರುವ ಲಾಭ)	:	ಸಮುದಾಯ ಕಾಮಗಾರಿಯಾಗಿದ್ದರೆ ಅಂದಾಜು ನೀರು ಸಂಗ್ರಹಣೆ-354.37 ಫಲಾನುಭವಿಗಳ ಸಂಖ್ಯೆ-11


ಅನುಬಂಧ

ಜಲಾನಯನ ಯೋಜನೆಗೆ ಚಟುವಟಿಕೆ / ಕಾಮಗಾರಿಗಳನ್ನು ಅಂತರ್ಜಾಲದಲ್ಲಿ ಅಳವಡಿಸಲು ಸಂಕ್ಷಿಪ್ತ ಮಾಹಿತಿ

ಯೋಜನೆಯ ಹೆಸರು	:	ರಾಷ್ಟ್ರೀಯ ಕೃಷಿ ವಿಕಾಸ ಯೋಜನೆ -ತಡೆಅಣೆ
ವರ್ಷ	:	2022-23
ಕಾಮಗಾರಿಯ/ ಚಟುವಟಿಕೆಯ ಹೆಸರು	:	ಕಂಚರಬೆಟ್ಟು ಕಿಂಡಿ ಅಣೆಕಟ್ಟು ಕೆರ್ವಾಶೆ
ಕಾಮಗಾರಿ/ ಚಟುವಟಿಕೆಯ ಛಾಯಾಚಿತ್ರ (Photo with lat & Long)		
ಸರ್ವೆ ನಂಬ್ರ	:	116
ಅಕ್ಷಾಂಶ ಮತ್ತು ರೇಖಾಂಶ	:	13.24.5705 75.08.3938
ಗ್ರಾಮ	:	ಕೆರ್ವಾಶೆ
ತಾಲೂಕು	:	ಕಾರ್ಕಳ
ಜಿಲ್ಲೆ	:	ಉಡುಪಿ
ಕಾಮಗಾರಿ/ ಚಟುವಟಿಕೆಯ ಅಂದಾಜು ಮೊತ್ತ (ರೂಪಾಯಿಗಳಲ್ಲಿ)	:	4.96113
ಕಾಮಗಾರಿ/ ಚಟುವಟಿಕೆಯ ಕುರಿತು ಸಂಕ್ಷಿಪ್ತ ವಿವರ (ಸಮುದಾಯ ಕಾಮಗಾರಿಯಾಗಿದ್ದರೆ ಅಂದಾಜು ನೀರು ಸಂಗ್ರಹಣೆ (Cubic Meter), ರಕ್ಷಣಾತ್ಮಕ ನೀರಾವರಿ ಪ್ರದೇಶ, ಫಲಾನುಭವಿಗಳ ಸಂಖ್ಯೆ, ವೈಯುಕ್ತಿಕ ಕಾಮಗಾರಿಯಾಗಿದ್ದರೆ, ಫಲಾನುಭವಿ ಹೆಸರು ಚಟುವಟಿಕೆಯಿಂದ ಪಡೆಯುತ್ತಿರುವ ಲಾಭ)	:	ಸಮುದಾಯ ಕಾಮಗಾರಿಯಾಗಿದ್ದರೆ ಅಂದಾಜು ನೀರು ಸಂಗ್ರಹಣೆ- 354.37 ಫಲಾನುಭವಿಗಳ ಸಂಖ್ಯೆ-11

ಅನುಬಂಧ

ಜಲಾನಯನ ಯೋಜನೆಗೆ ಚಟುವಟಿಕೆ / ಕಾಮಗಾರಿಗಳನ್ನು ಅಂತರ್ಜಾಲದಲ್ಲಿ ಅಳವಡಿಸಲು ಸಂಕ್ಷಿಪ್ತ ಮಾಹಿತಿ

ಯೋಜನೆಯ ಹೆಸರು	:	ರಾಷ್ಟ್ರೀಯ ಕೃಷಿ ವಿಕಾಸ ಯೋಜನೆ -ತಡೆಅಣೆ
ವರ್ಷ	:	2022-23
ಕಾಮಗಾರಿಯ/ ಚಟುವಟಿಕೆಯ ಹೆಸರು	:	ಮಡಿಬೆಟ್ಟು ಕಿಂಡಿ ಅಣೆಕಟ್ಟು ಕಣಜಾರು
ಕಾಮಗಾರಿ/ ಚಟುವಟಿಕೆಯ ಛಾಯಾಚಿತ್ರ (Photo with lat & Long)	:	
ಸರ್ವೆ ನಂಬ್ರ	:	45
ಅಕ್ಷಾಂಶ ಮತ್ತು ರೇಖಾಂಶ	:	13.29.6845 74.88.4347
ಗ್ರಾಮ	:	ಕಣಜಾರು
ತಾಲೂಕು	:	ಕಾರ್ಕಳ
ಜಿಲ್ಲೆ	:	ಉಡುಪಿ
ಕಾಮಗಾರಿ/ ಚಟುವಟಿಕೆಯ ಅಂದಾಜು ಮೊತ್ತ (ರೂಪಾಯಿಗಳಲ್ಲಿ)	:	4.98729
ಕಾಮಗಾರಿ/ ಚಟುವಟಿಕೆಯ ಕುರಿತು ಸಂಕ್ಷಿಪ್ತ ವಿವರ (ಸಮುದಾಯ ಕಾಮಗಾರಿಯಾಗಿದ್ದರೆ ಅಂದಾಜು ನೀರು ಸಂಗ್ರಹಣೆ (Cubic Meter), ರಕ್ಷಣಾತ್ಮಕ ನೀರಾವರಿ ಪ್ರದೇಶ, ಫಲಾನುಭವಿಗಳ ಸಂಖ್ಯೆ ವೈಯುಕ್ತಿಕ ಕಾಮಗಾರಿಯಾಗಿದ್ದರೆ, ಫಲಾನುಭವಿ ಹೆಸರು ಚಟುವಟಿಕೆಯಿಂದ ಪಡೆಯುತ್ತಿರುವ ಲಾಭ)	:	ಸಮುದಾಯ ಕಾಮಗಾರಿಯಾಗಿದ್ದರೆ ಅಂದಾಜು ನೀರು ಸಂಗ್ರಹಣೆ- 375.01 ಫಲಾನುಭವಿಗಳ ಸಂಖ್ಯೆ-11